

Váš list číslo/zo dňa
982/2021-2910/8632-01
10.02.2021

Naše číslo
SITB-OT4-2021/001101-068

Vybavuje/linka
Mgr. Tomáš Molnár/57733

Bratislava
16. 02. 2021

ELEKTRONICKÁ
POŠTA

Vec

Modernizácia električkových tratí - Ružinovská radiála - Vyjadrenie

V záujmovom území pre realizáciu budúcej stavby „Modernizácia električkových tratí - Ružinovská radiála“, na pozemkoch s parcelnými číslami uvedenými v dokumentácii má MV SR vlastné telekomunikačné káble 1022, 1006, 1005, 1021, 1082. Polohopis spomenutých káblov je uvedený v prílohe. Pred zahájením výkopových prác odporúčam vykonať vytyčenie trasy kábla. Súčinnosť pri vytyčovaní kábla poskytne poverený zástupca správcu siete MV SR Ing. Jaroslav Pinkava, tel.: +421 961 039 770, mobil: +421 905 940 854, e-mail.: jaroslav.pinkava@minv.sk. Správca telekomunikačnej siete MV SR nemá k predloženej dokumentácii žiadne ďalšie výhrady, požiadavky, pripomienky ani pozmeňujúce návrhy. V zmysle §140b ods. 2 zákona č.50/1976 Zb. o územnom plánovaní a stavebnom poriadku v znení neskorších predpisov ako dotknutý orgán vydávam toto záväzné stanovisko.

Pre najrýchlejšie a najjednoduchšie vybavenie vašich žiadostí bez zbytočného papierovania, zasielajte vaše žiadosti cez vašu elektronickú schránku na Ústrednom portáli verejnej správy slovenko.sk.

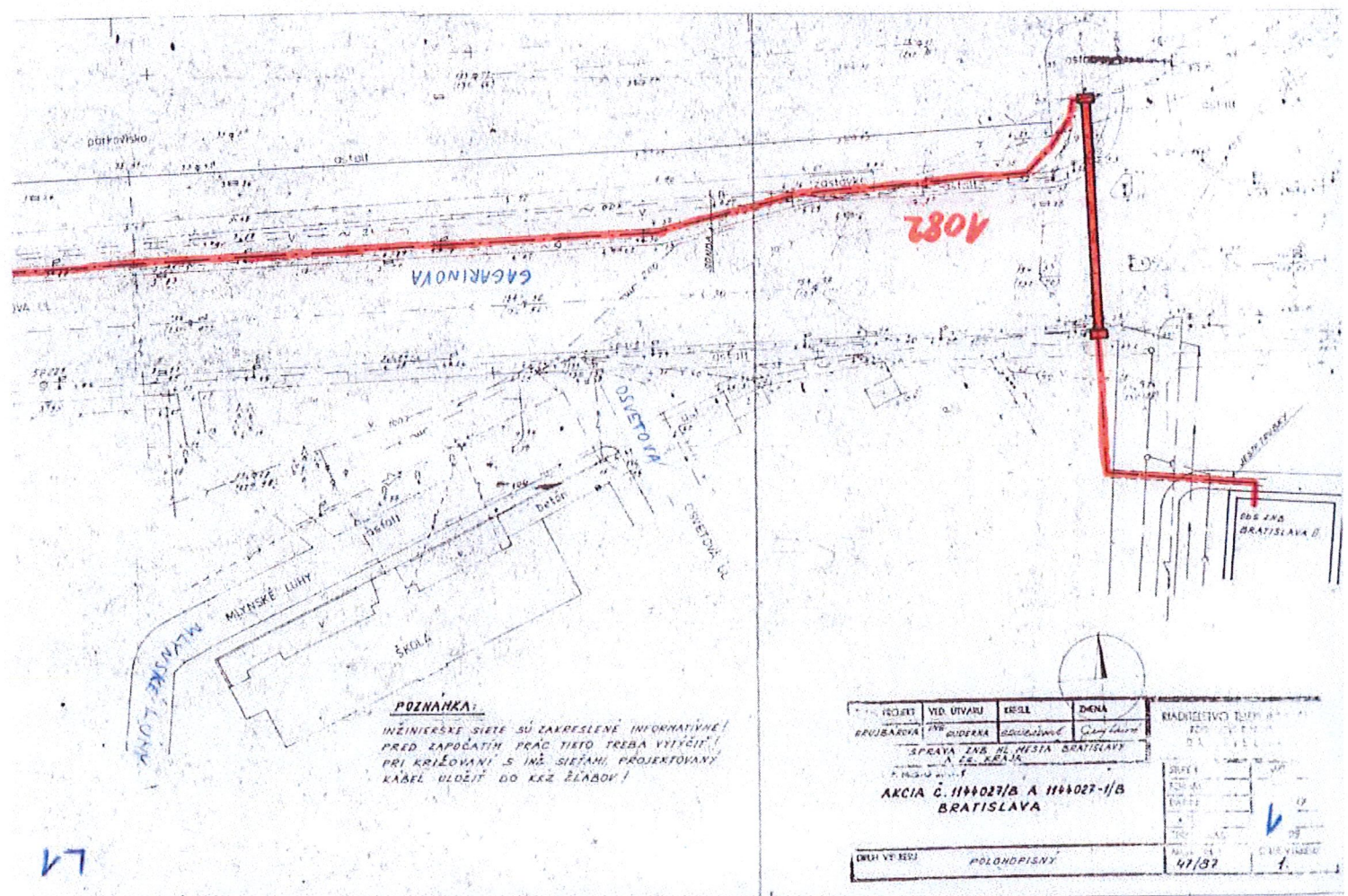
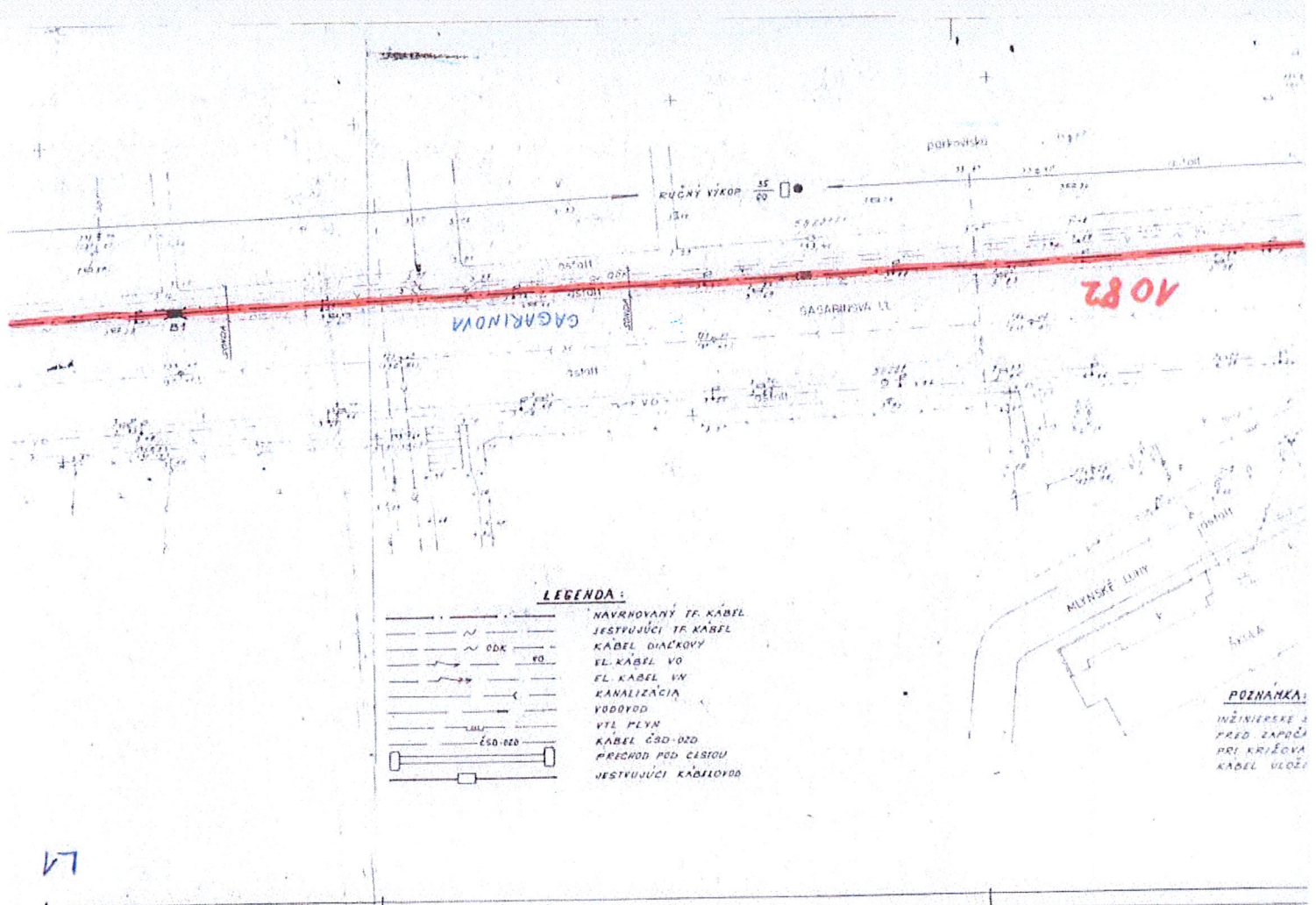
Ing. Miroslav Durdík
riaditeľ

Informatívna poznámka - tento dokument bol vytvorený elektronicky

DOPRAVOPROJEKT, a.s. Kominárska 2,4 832 03 Bratislava	
Dátum: 17 -02- 2021	
Číslo spisu: 1234	
Prílohy:	Vybavuje: 2910

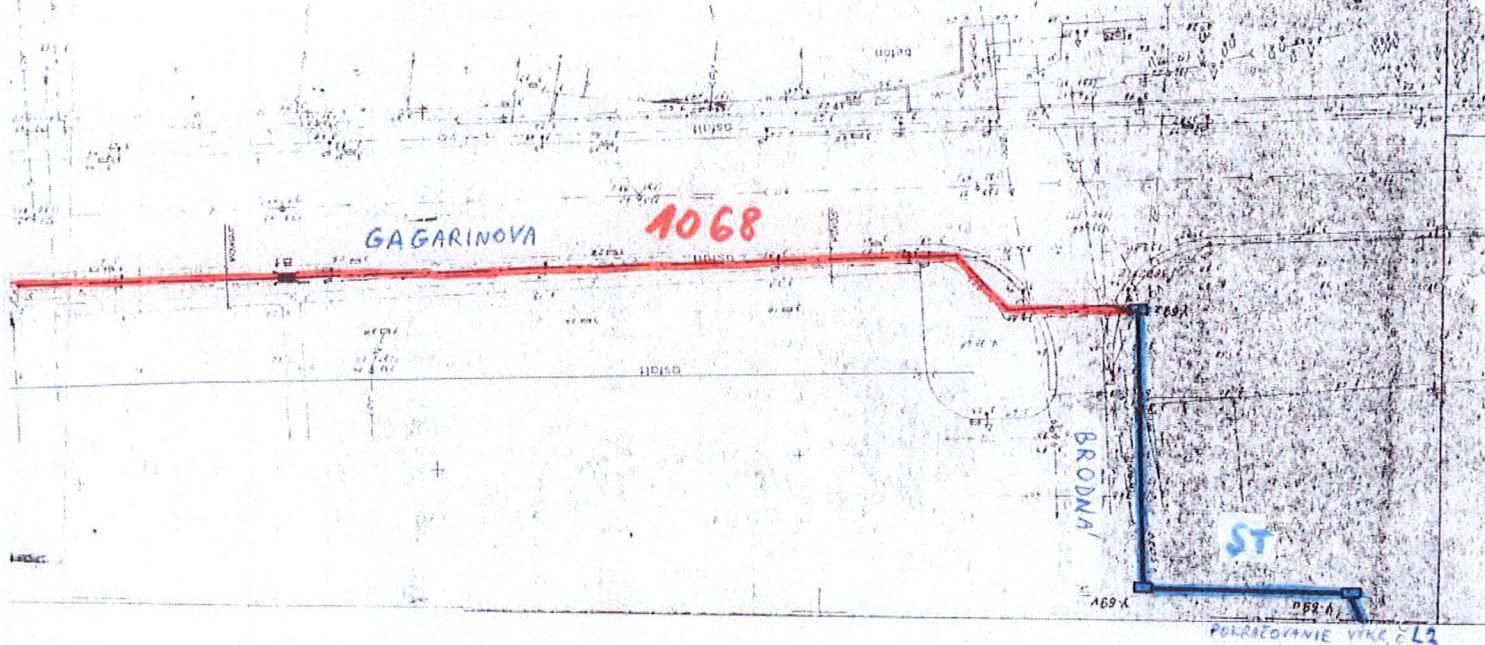
+ SITUÁCIE

**ELEKTRONICKÁ
POŠTA**



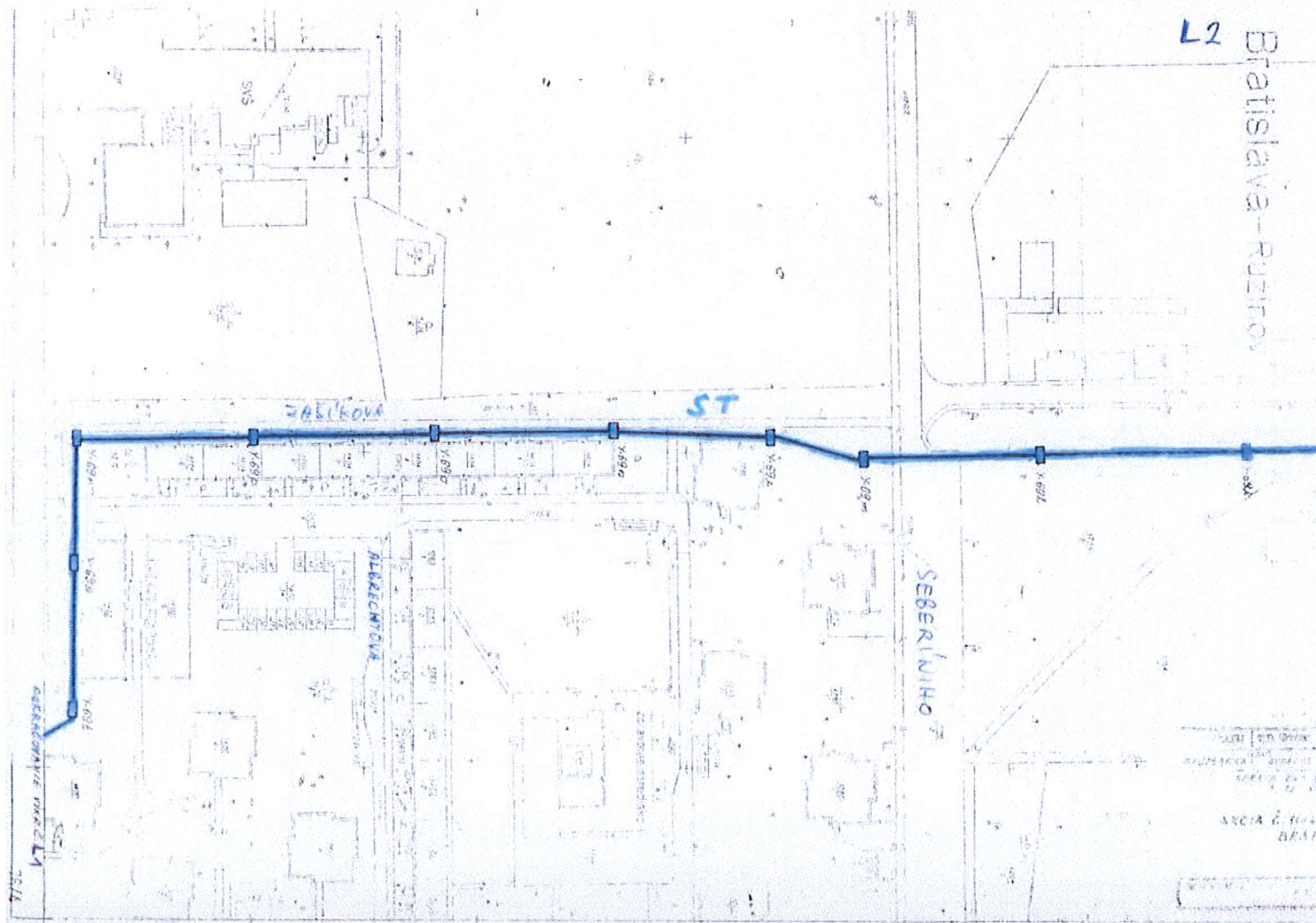
2

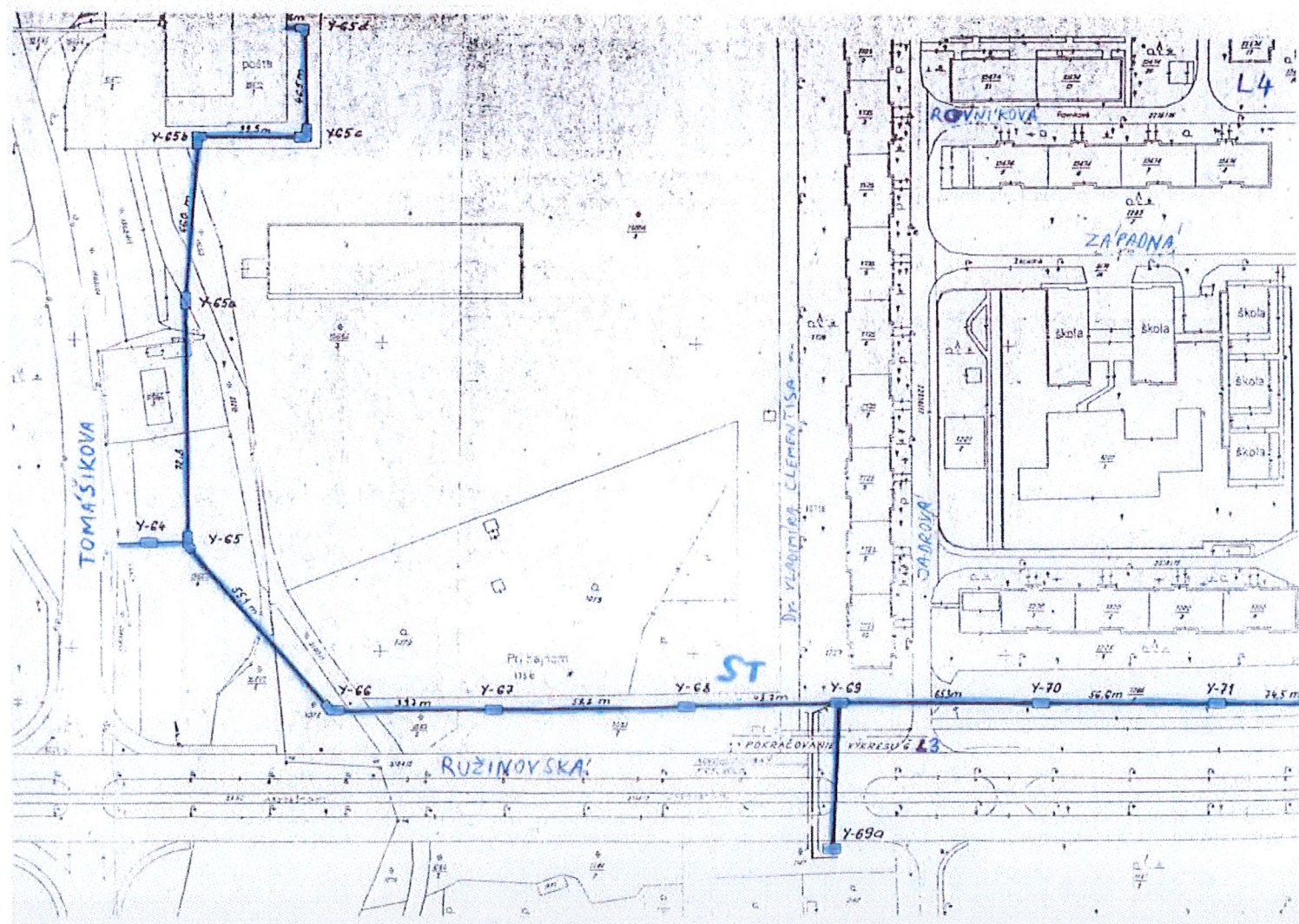
L1

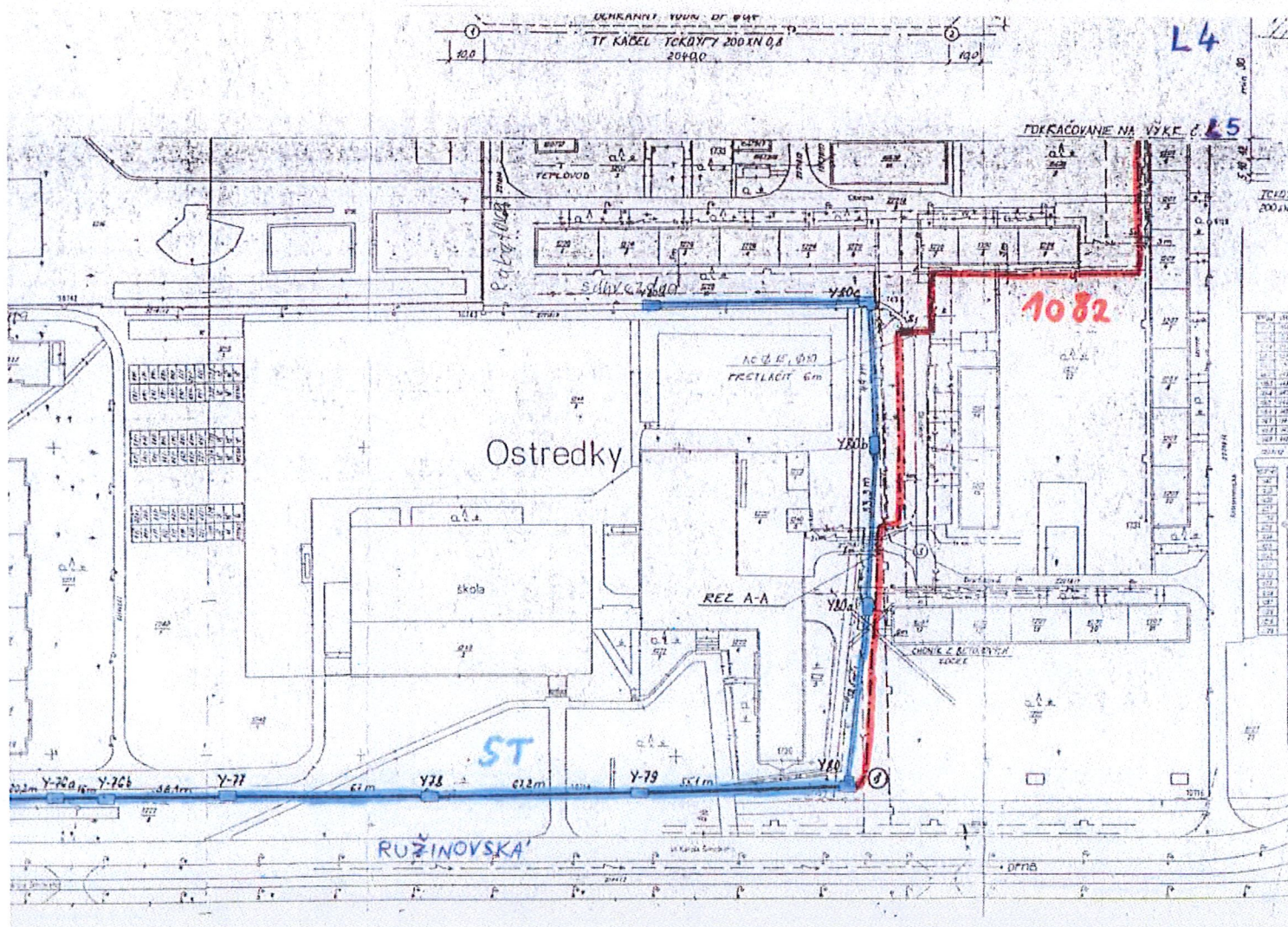
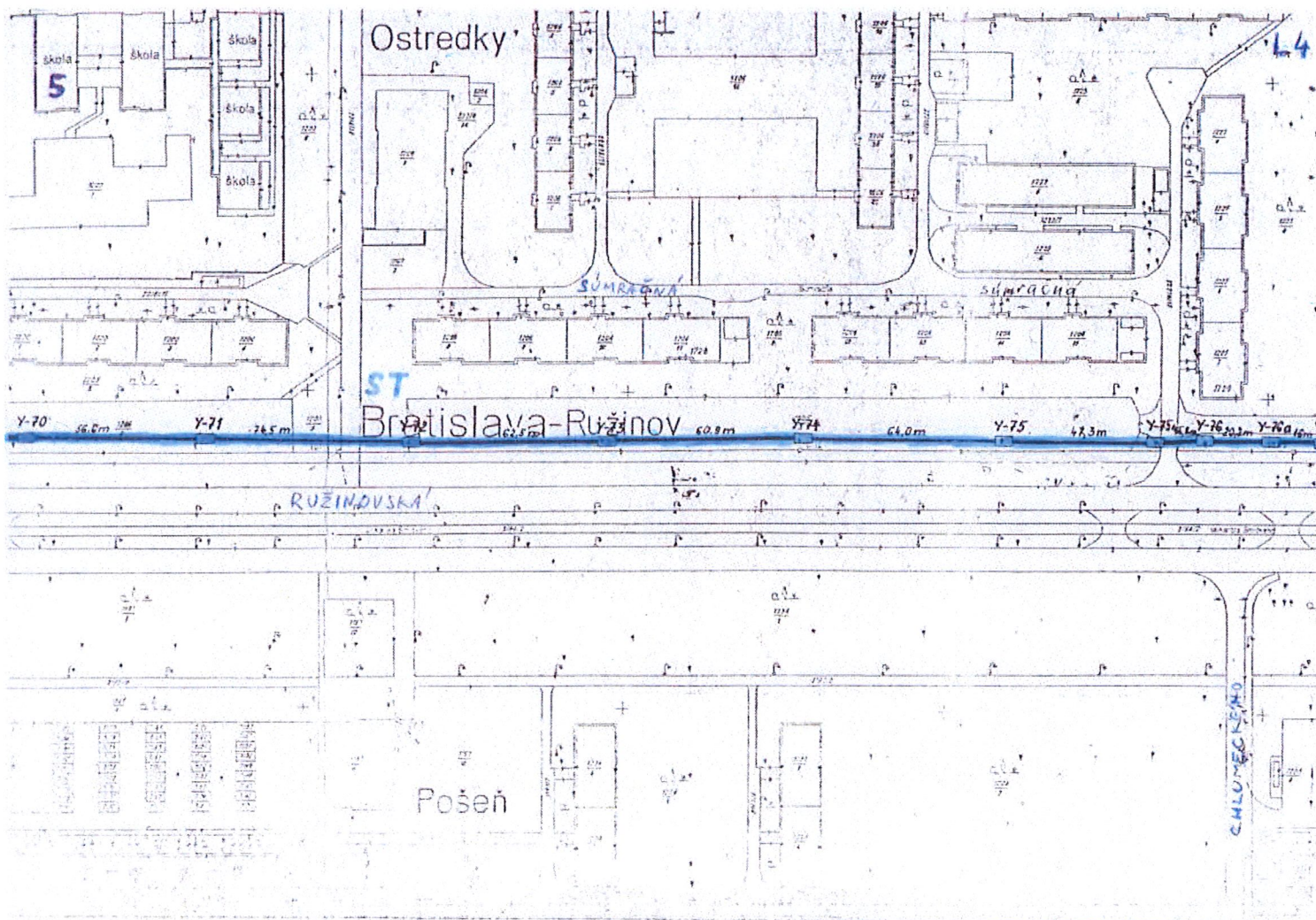


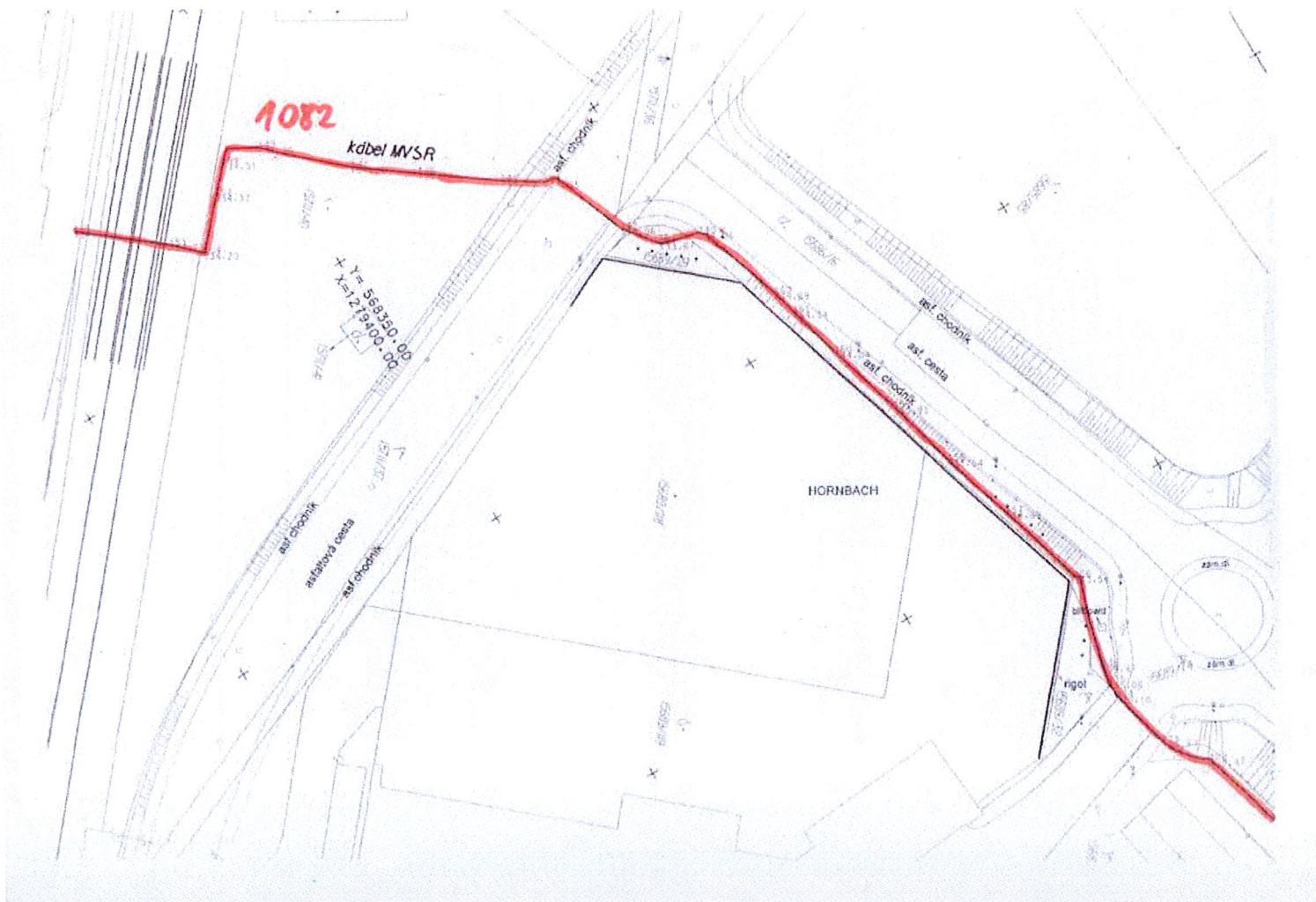
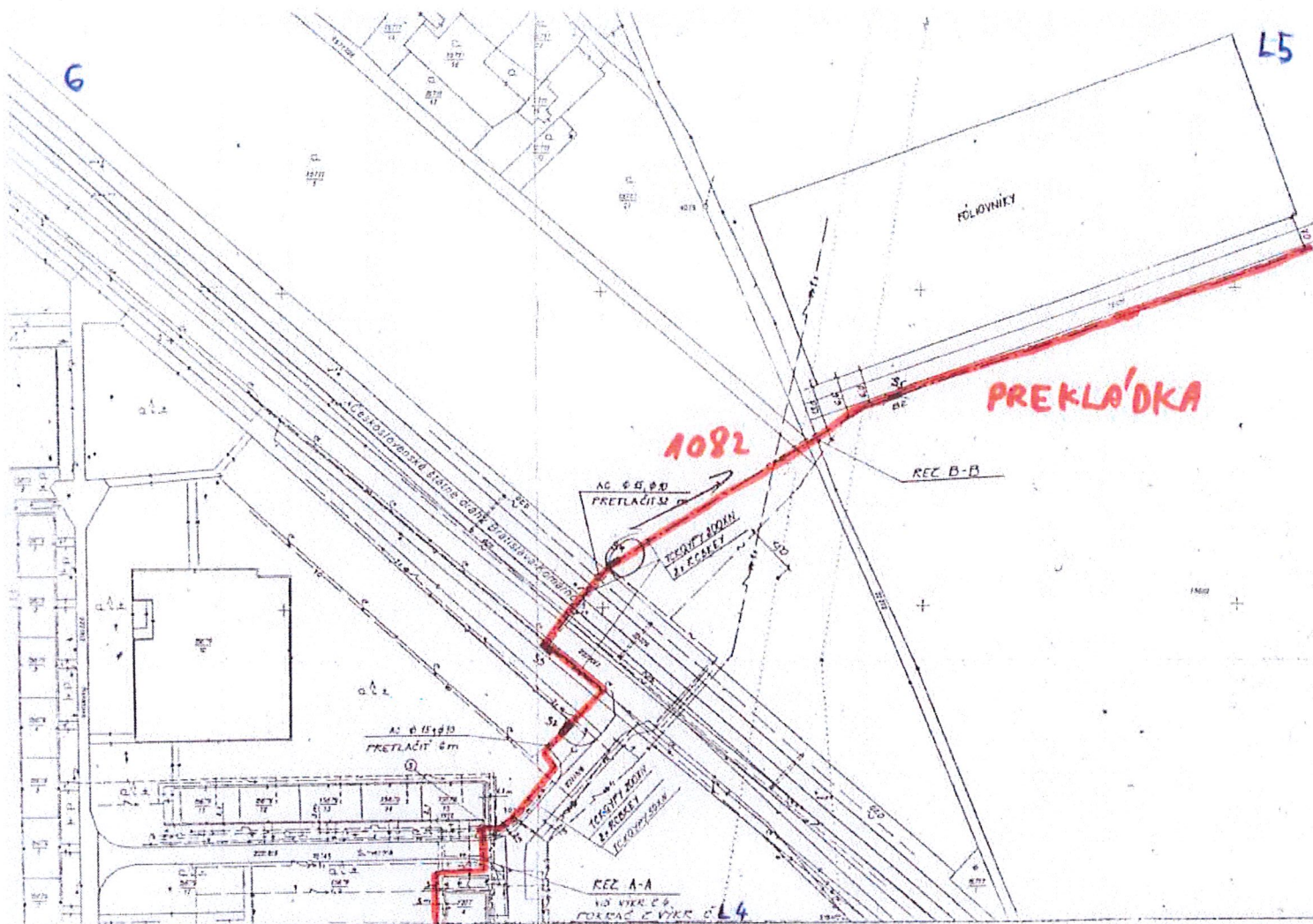
L2

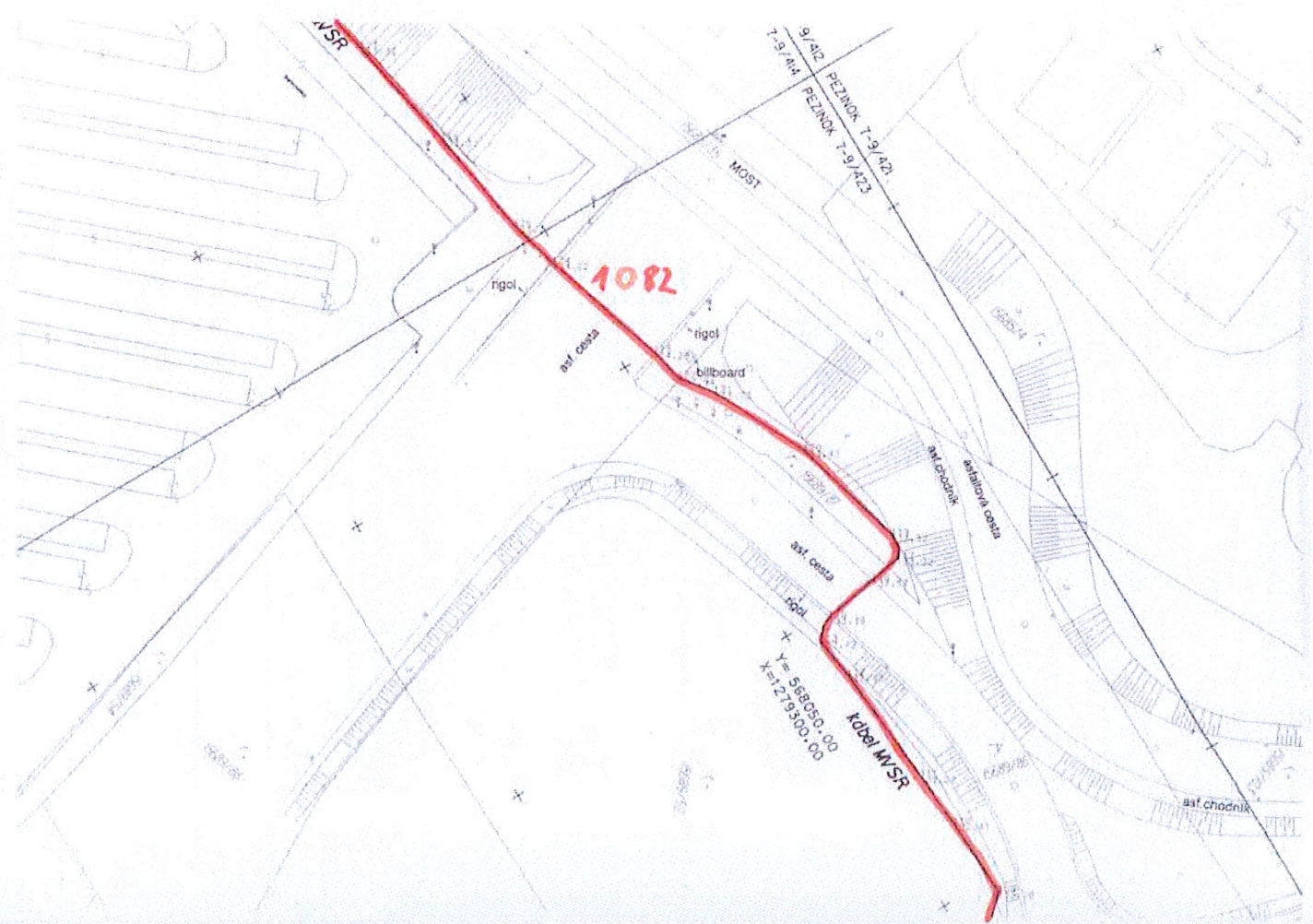
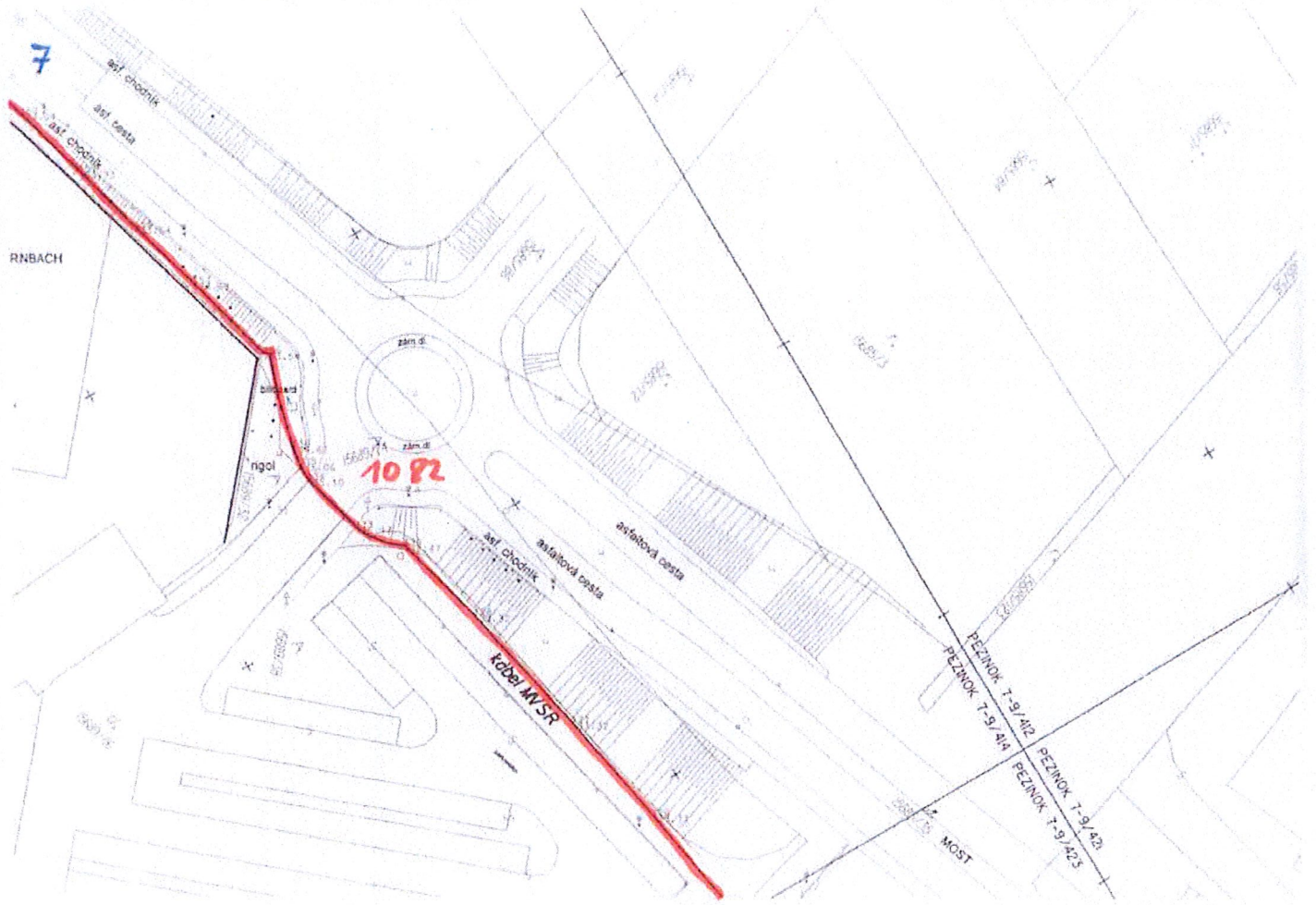
Bratislava-Ruzica

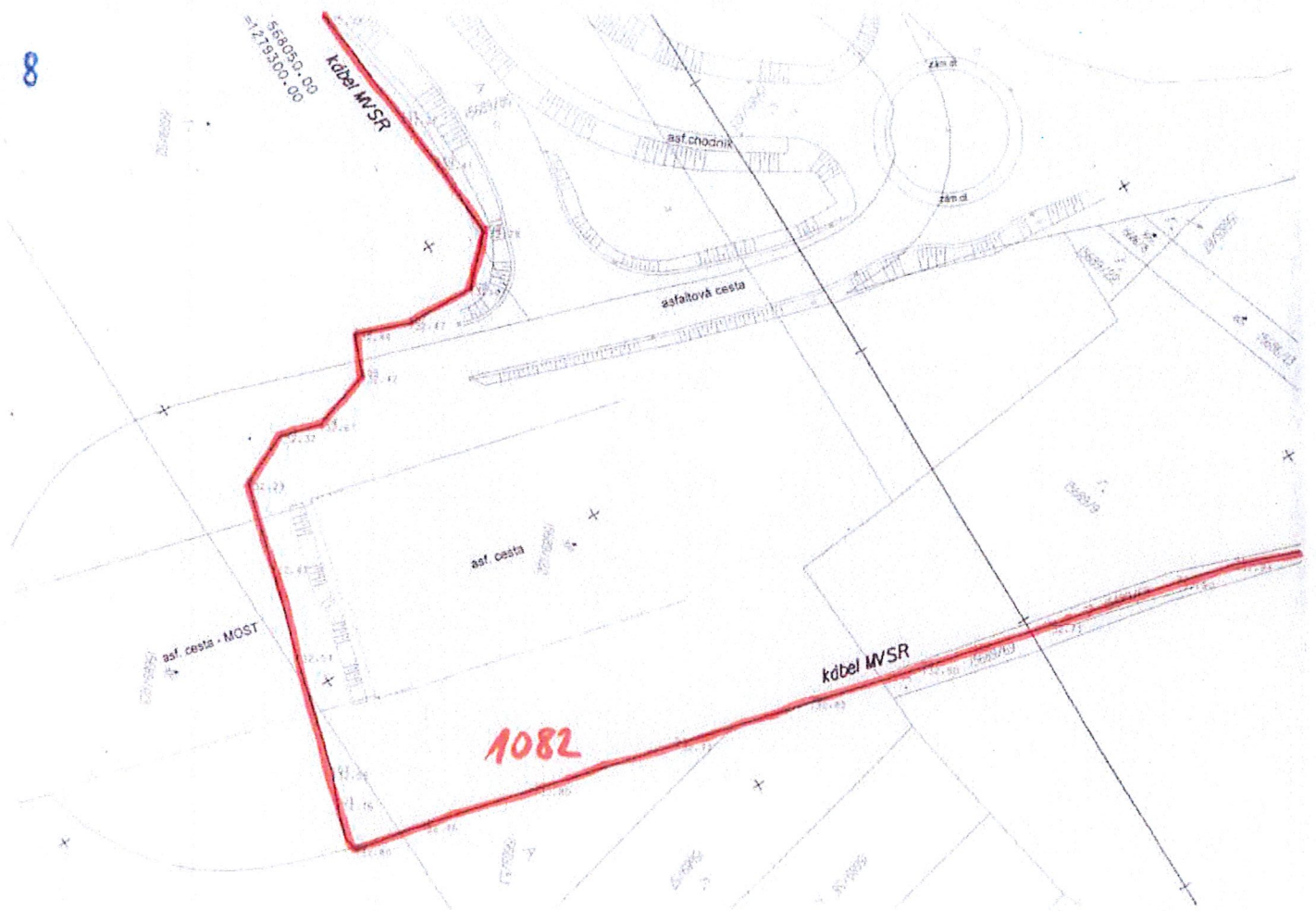












9

Mapový list č. 2

Y=567800.00
X=1279100.00

Mapový list č. 1
Mapový list č. 2

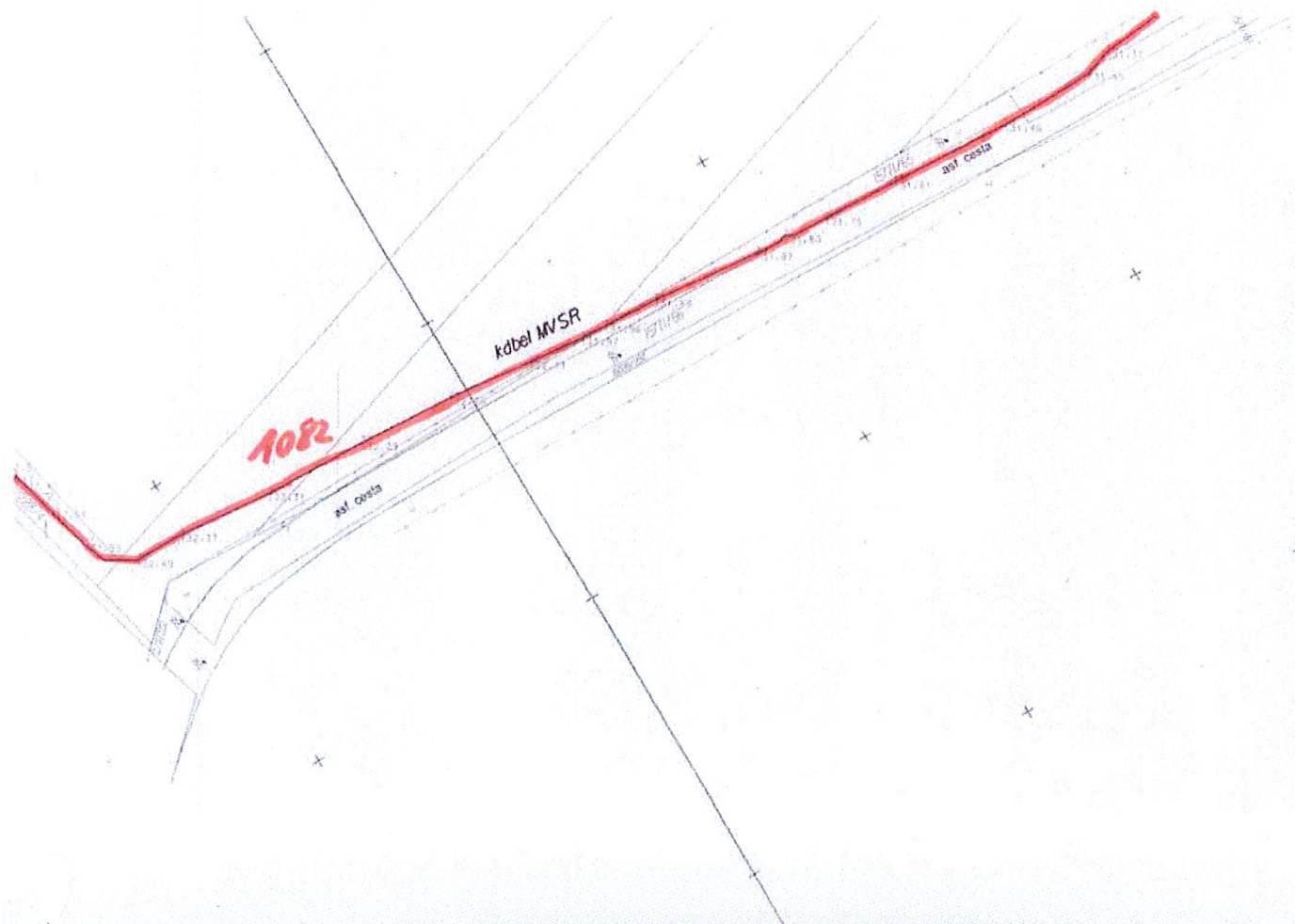
Kabel M/SR

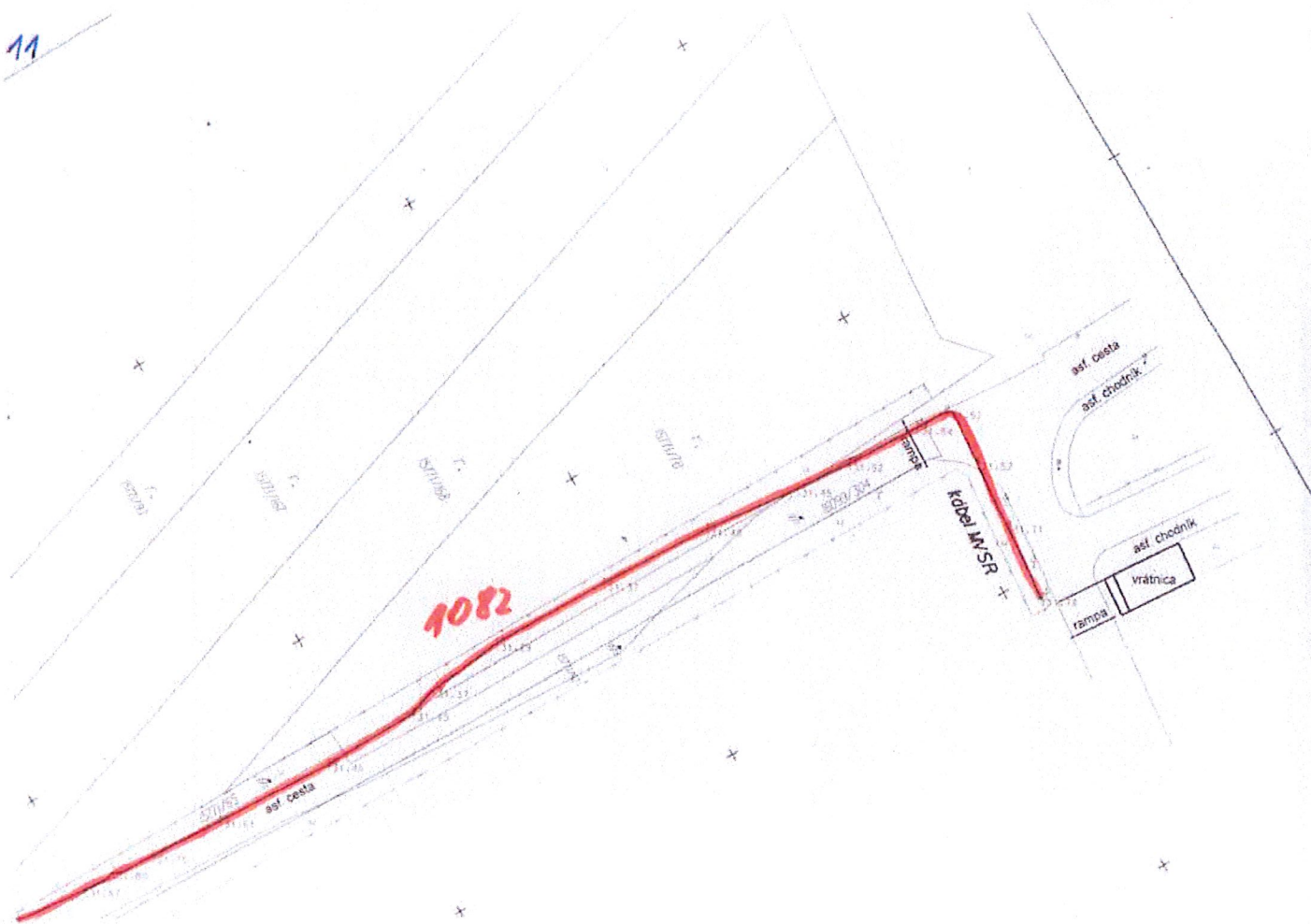
1082

1082

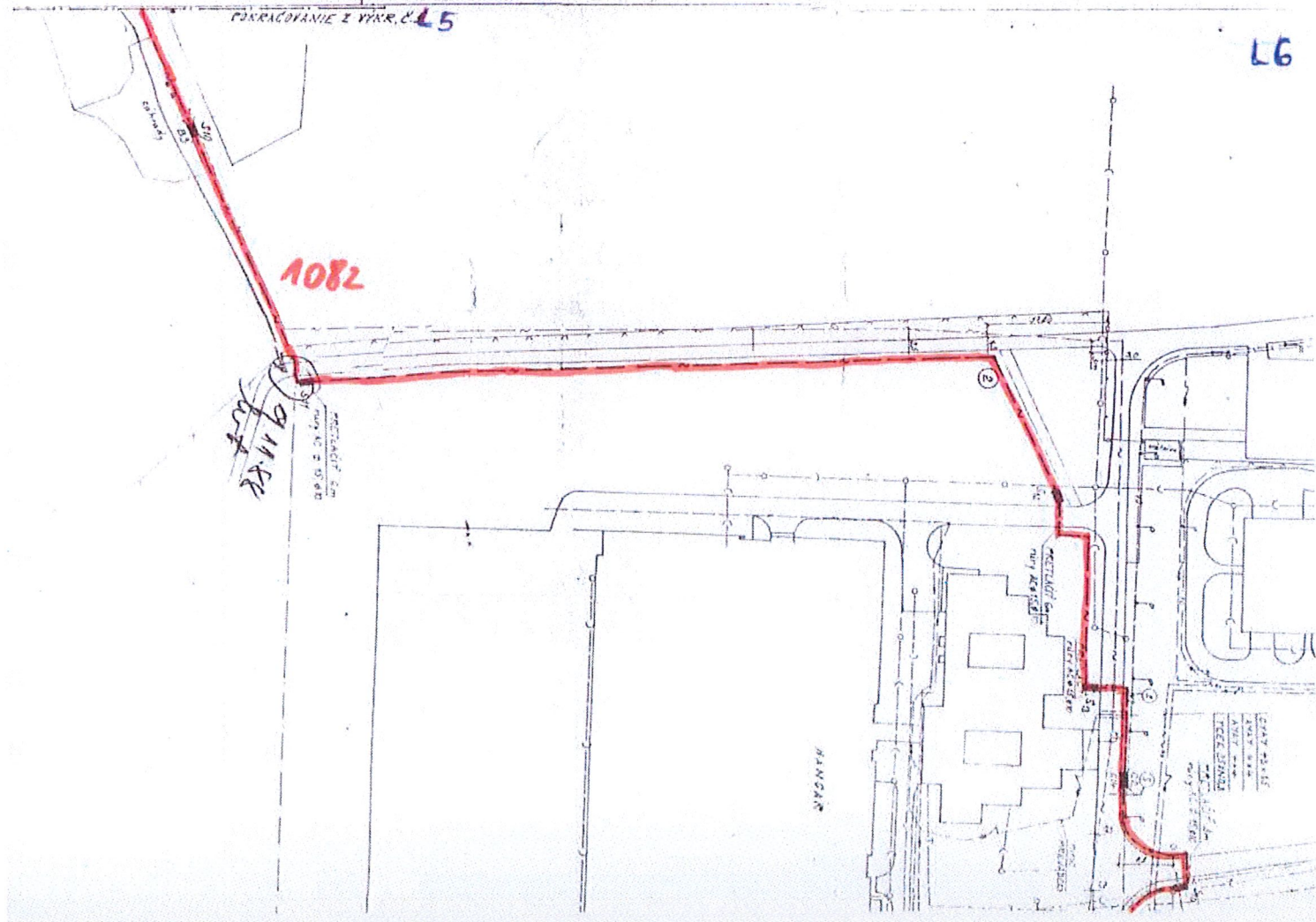
Kabel M/SR

PEZINOK 7-9/244 PEZINOK 6-9/433
PEZINOK 7-9/432 PEZINOK 6-9/39





PODRACOVANIE Z VÝK. Č. 15



[illegible]

NAVROVANY IF TUKDYPY SOAN OB ZATAHOVANY DO ENERSOKANALU

1082

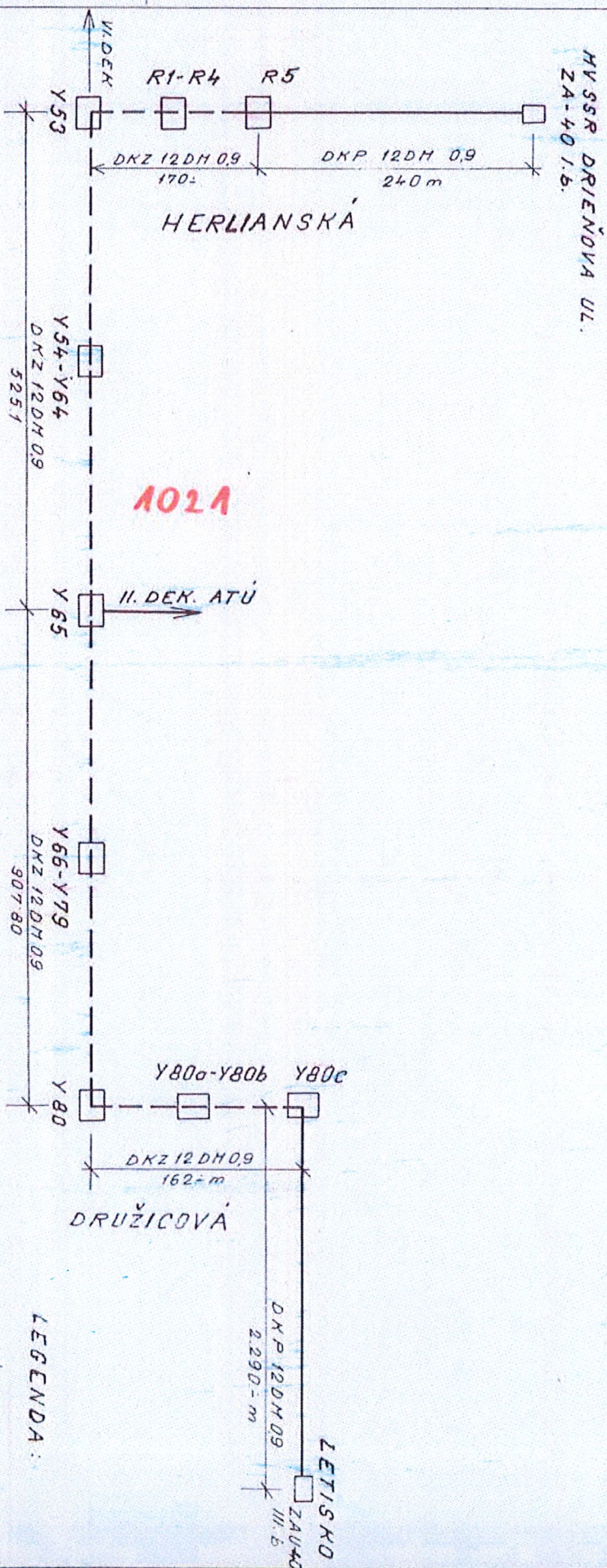
HANGAR .8'

ATU

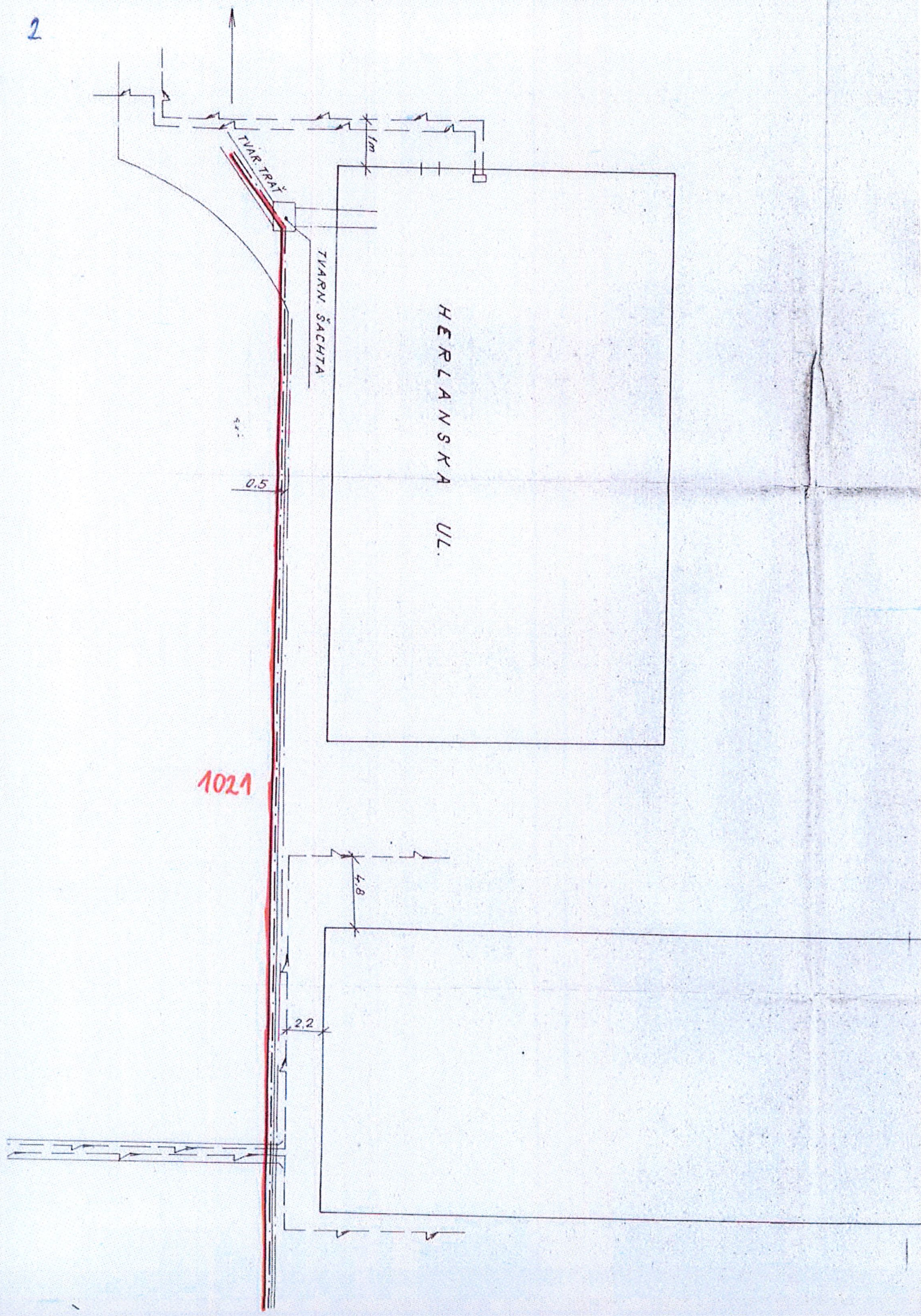
HANGAR .4'

BY 516

L7

[illegible]

2



3

HERLANSKA UL.

DKP 120409

1021

0.5

2.2

2m

ТЧКОВ 25x4x0.9
ТЧКОВ 100x4x0.6
ТЧКОВ 400x2x0.5
ТЕНЕY 100x2x0.51
КОВЕY 4x1x1.3

5x4x0.8
7x4x0.6
0x2x0.5
10x2x0.5
8/1x1.3

1021

0.5

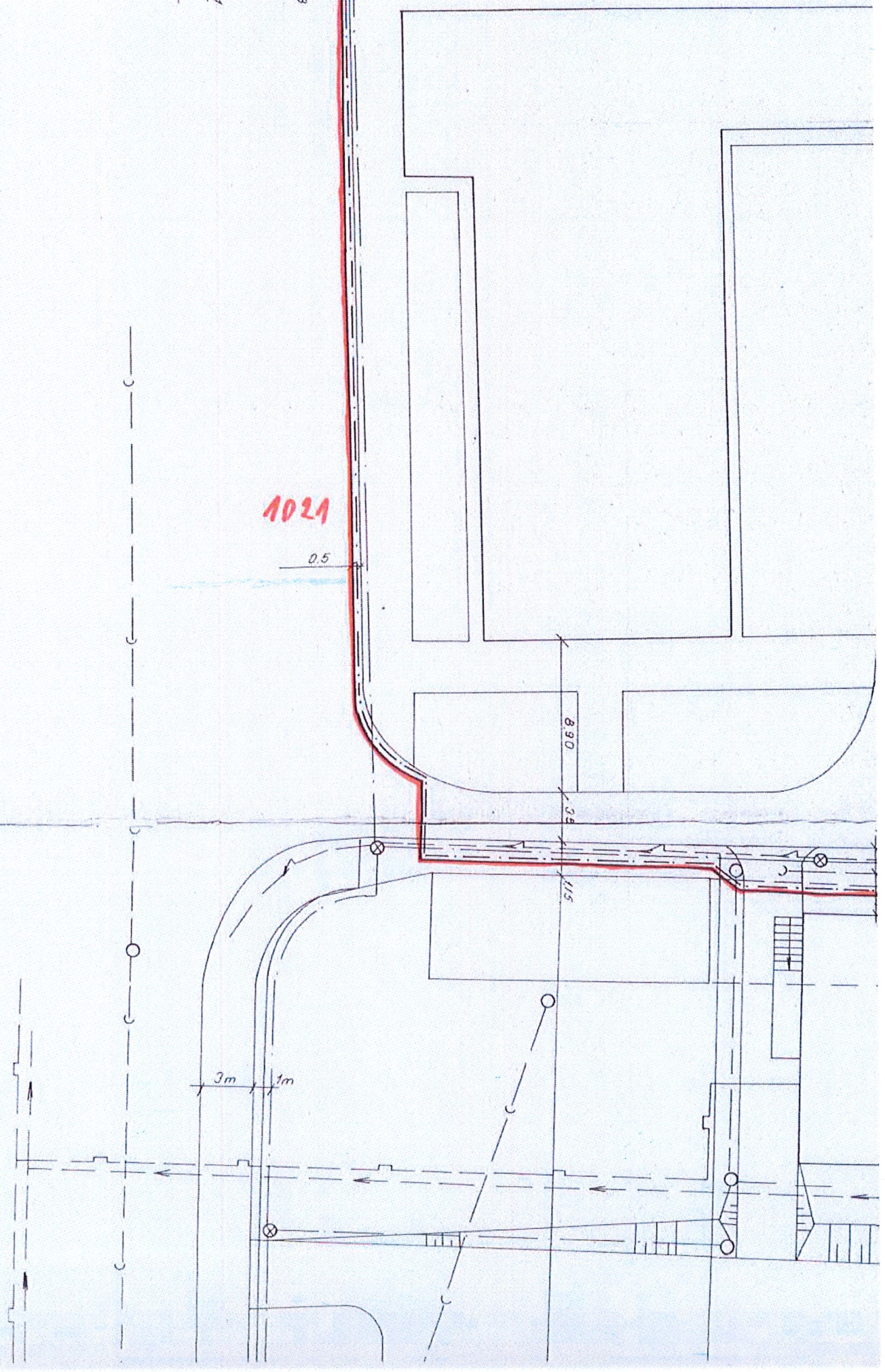
8.90

3.25

11.5

3m

1m

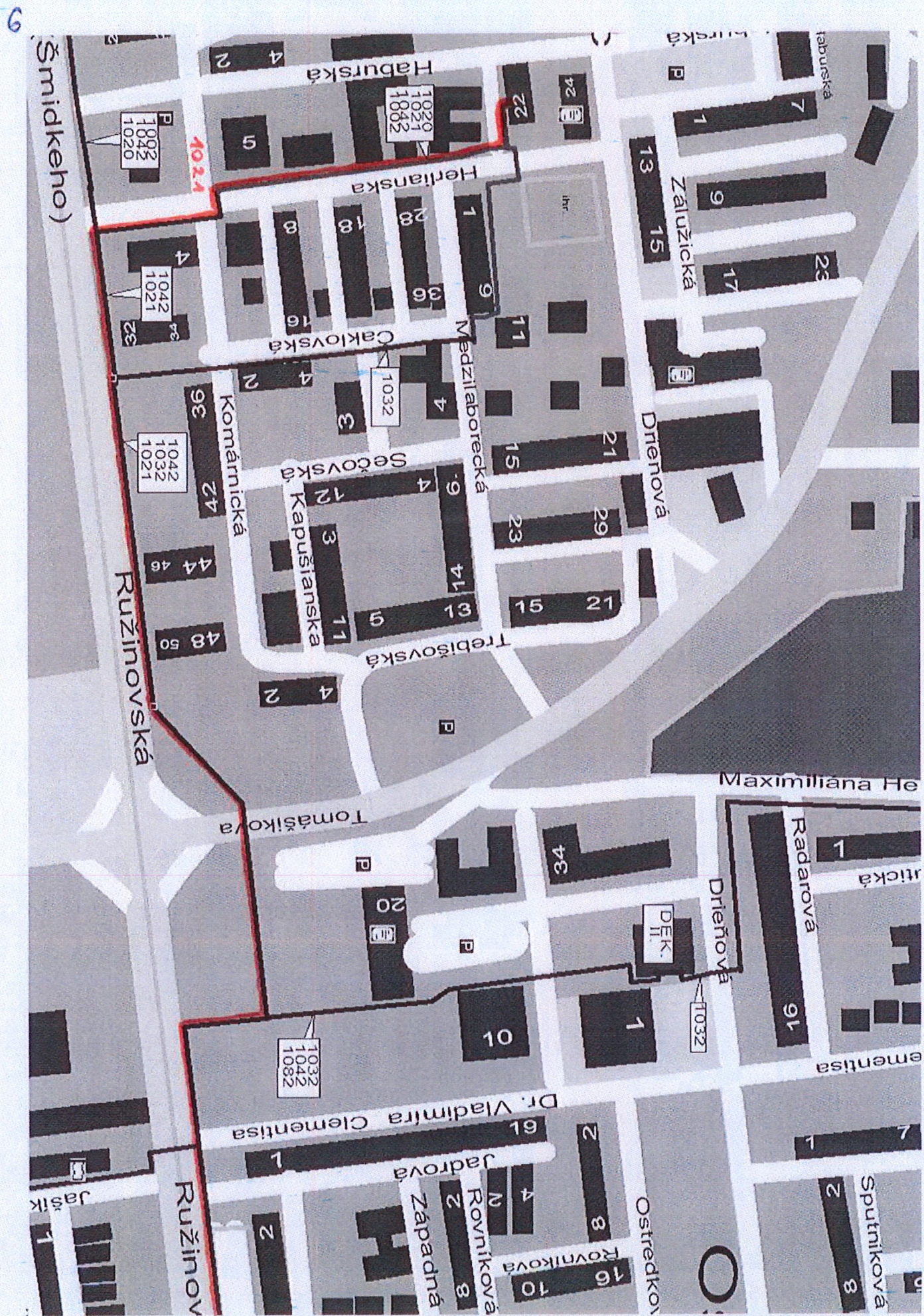


5

1024

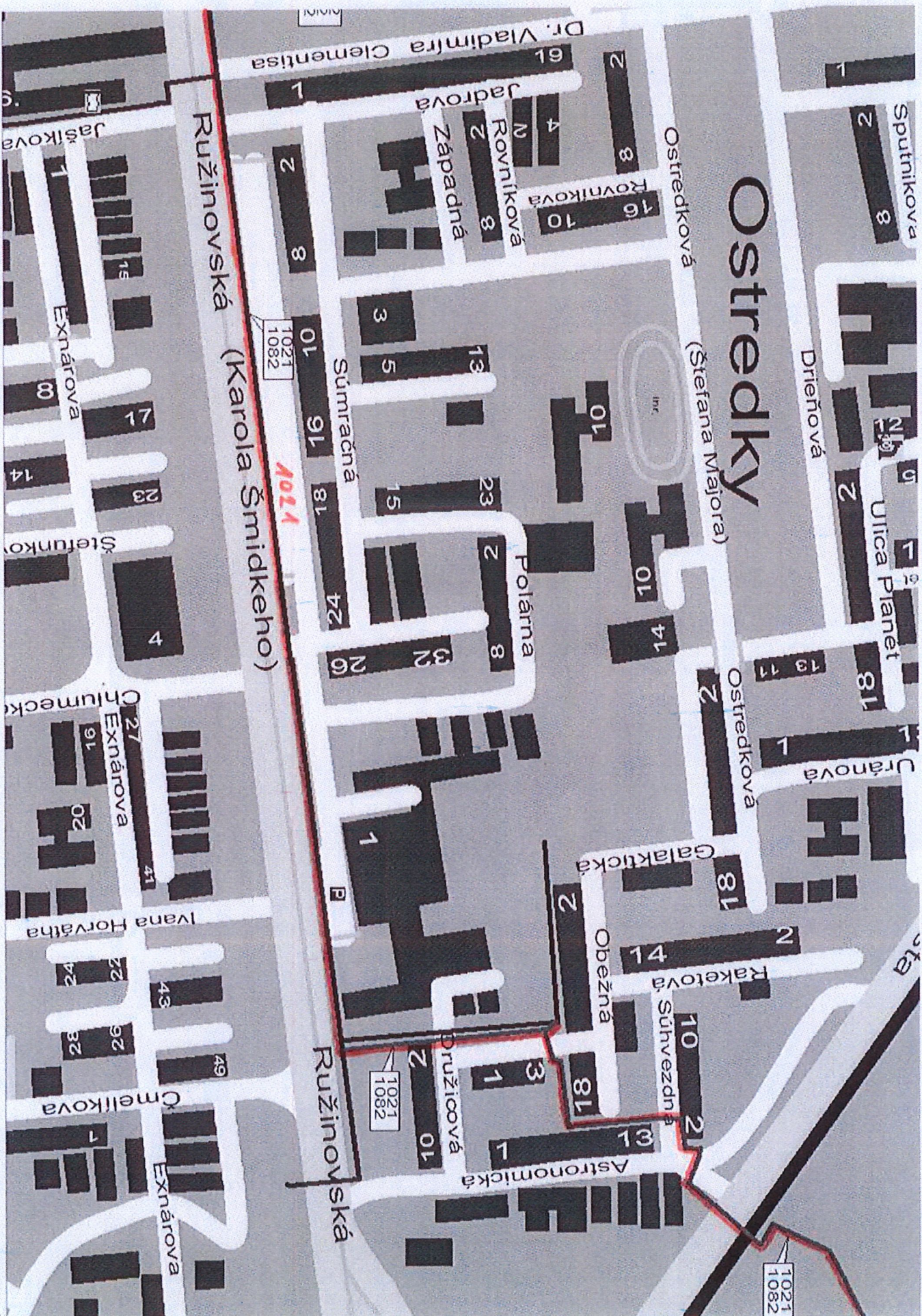
TRAFO STANICA

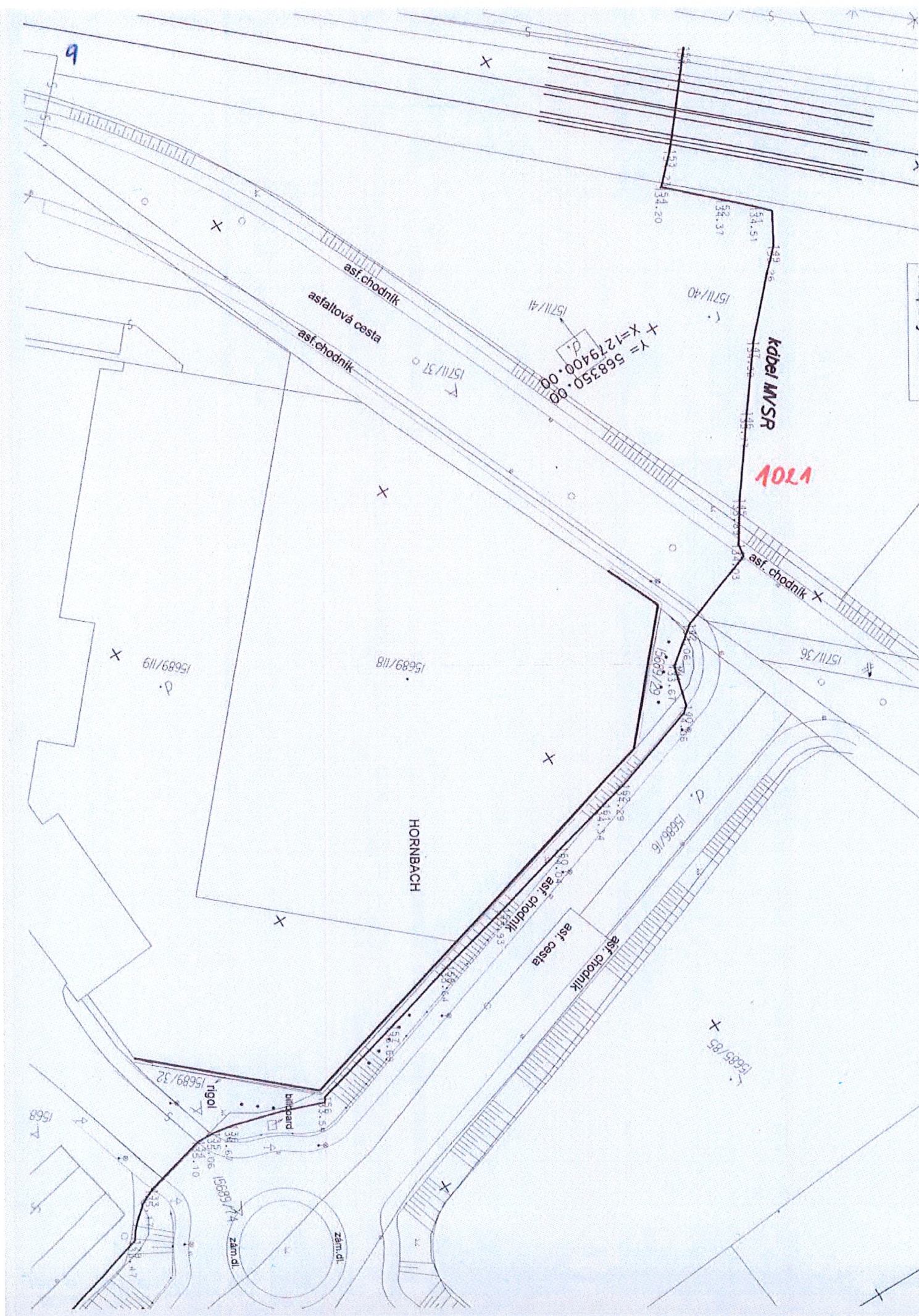
~~SNR~~

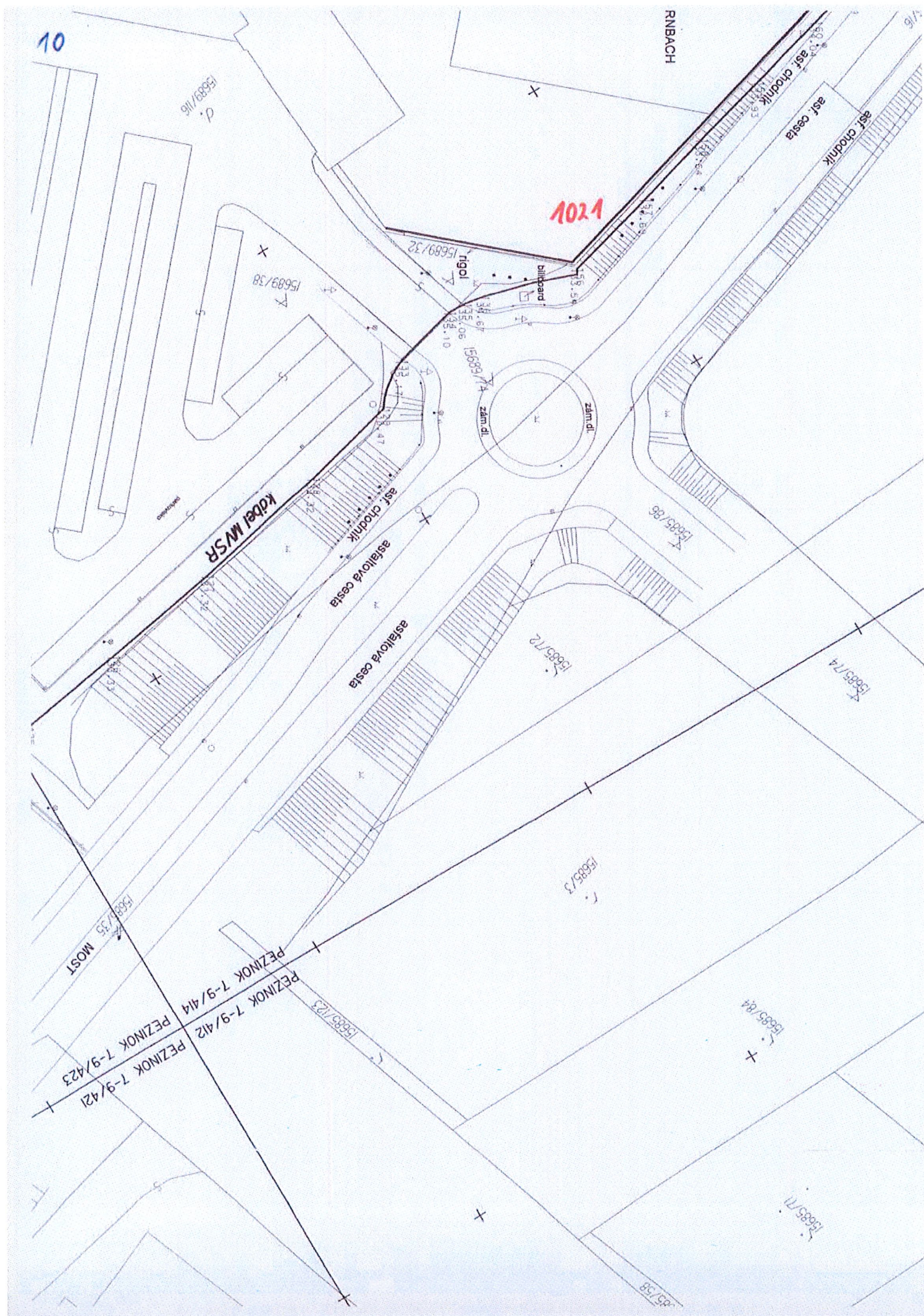


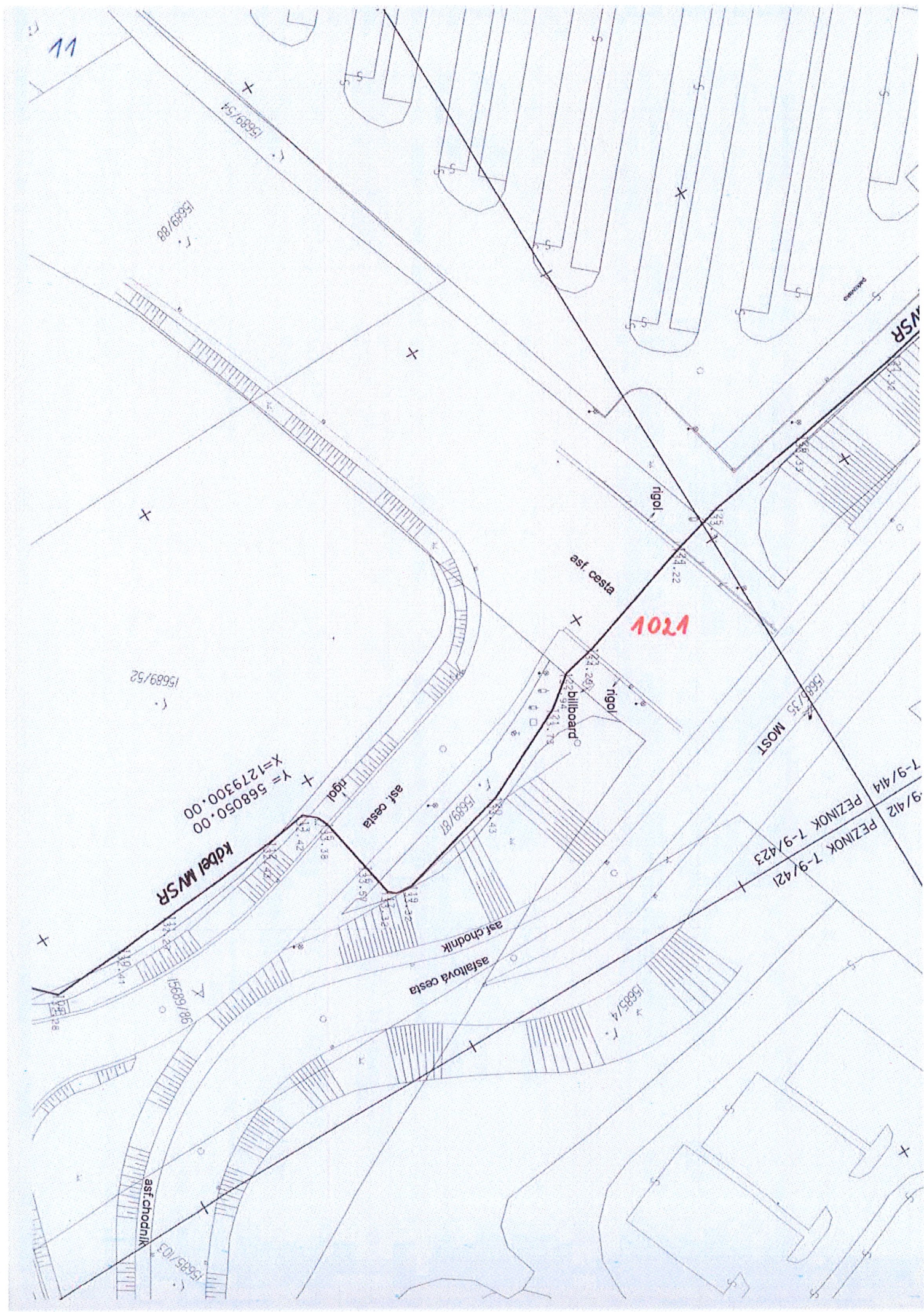
Ostredky

(Štefana Majora)









12 x

15689/123
asf. cesta - MOST

15689/52

568050.00
=1279300.00

kabel M/SR

15689/122
asf. cesta

asfaltová cesta

15685/103
asf. chodník

1021

kabel M/SR

zam. d.

zam. d.

15689/22

15689/15

15689/17

15686/13

15689/19

15689/53

15689/57

15689/58



13

kabel M/SR

1021

+ Y = 567850.00
+ X = 1279150.00

Mapový list č. 1
Mapový list č. 2

kabel M/SR

zam. di

14

Kód M/SR

Mapový list č. 1
Mapový list č. 2

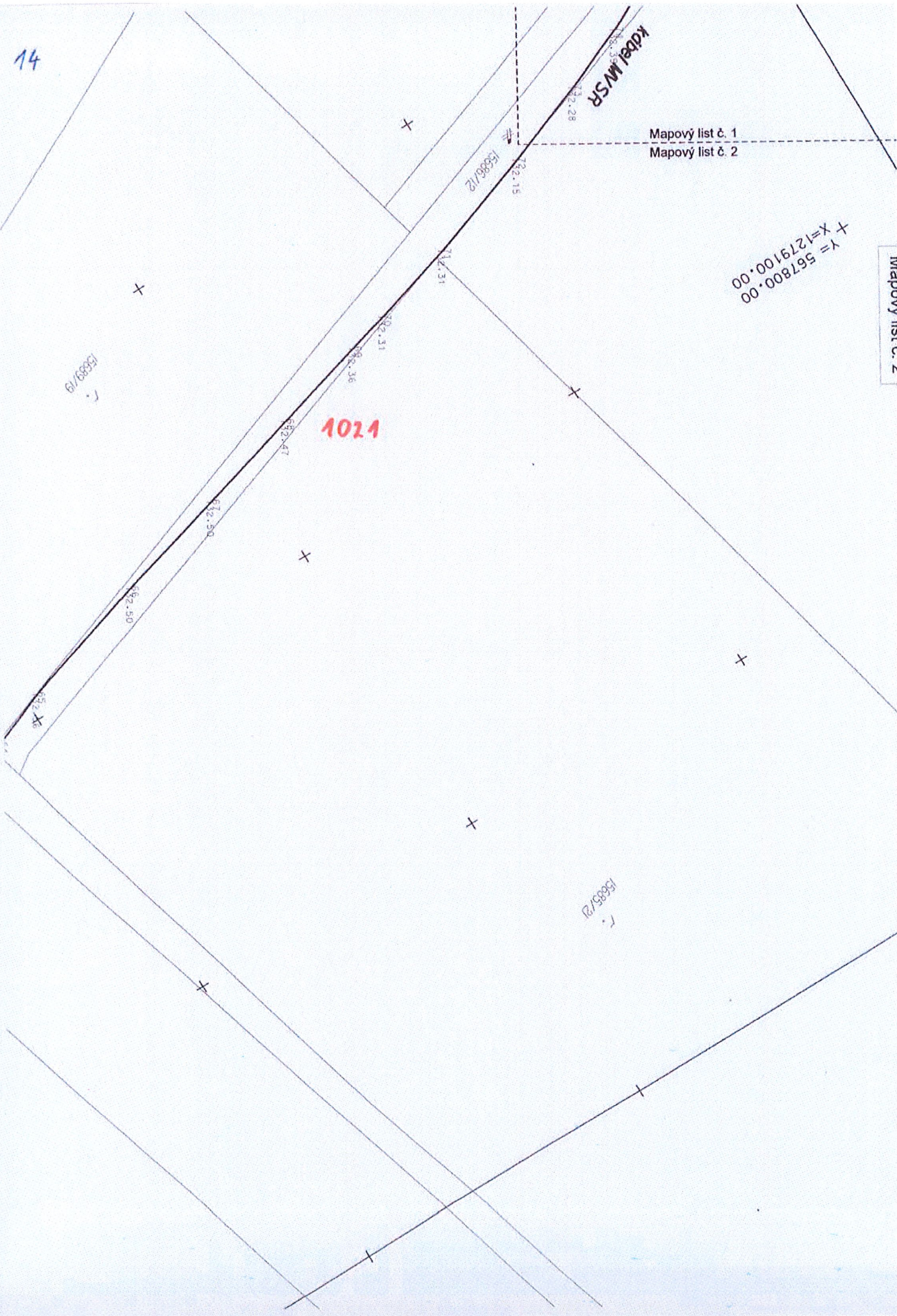
+ Y = 567800.00
+ X = 1279100.00

Mapový list č. 2

15889/19

1021

15885/17



15

15764/1

15764/2

15764/1

15764/3

15764/8

22228/1

Kidbei M/SR

1021

22228/11

562.50

532.70

532.81

532.67

532.74

532.69

532.72

552.21

552.04

541.94

541.99

532.20

532.25

532.11

532.18

PEZINOK 7-9/244
PEZINOK 7-9/422
PEZINOK 6-9/311
PEZINOK 6-9/133

16

15/64/3

15/64/8

132.25

132.11

132.18

132.29

132.43

132.24

132.36

132.28

132.37

132.30

132.47

132.58

132.43

132.51

132.54

132.55

132.49

132.37

132.31

asf. costa

132.23

132.05

Kabel M

1021

D. 15/14/49

15/14/48

X

X

X

X

X

X

x 17

